








Flächen ohne Kampfmittelverdacht






-  **Kampfmittelfreie Fläche** gemäß §8 (1) KampfmittelVO.
-  Es besteht nach Gefahrenerkundung/Luftbildauswertung **kein** Hinweis auf Bombenblindgänger oder vergrabene Kampfmittel aus dem II. Weltkrieg. Nach heutigem Kenntnisstand sind keine weiteren Maßnahmen notwendig.

Flächen ohne abschließende Klärung

-  Es haben Arbeiten nach §8 (1) KampfmittelVO stattgefunden, die **nicht** zu einer abschließenden Kampfmittelfreiheit geführt haben. **Beachten Sie die Erläuterungen im Kartenblatt.**

Flächen mit Kampfmittelverdacht

-  Es besteht der **Verdacht** auf vergrabene Kampfmittel. Die Gefahrenerkundung/Luftbildauswertung ergab jedoch **keine** Hinweise auf Bombenblindgänger.
-  Es besteht der **Verdacht** auf vergrabene Kampfmittel. Des Weiteren besteht der **allgemeine Verdacht auf Bombenblindgänger.**
-  Lauf-/Schützengraben
-  Es besteht **Kampfmittelverdacht** aufgrund einer **angemessenen Anomalie.**

-  **Verdachtspunkt** eines Bombenblindgängers aus dem II. Weltkrieg.
-  Es besteht **Bombenblindgängerverdacht** aufgrund eines **registrierten Verdachtspunktes.**
-  Es besteht **allgemeiner Bombenblindgängerverdacht.**
-  Es besteht **allgemeiner Bombenblindgängerverdacht** aufgrund einer **ehemaligen Wasserfläche.**
-  Es besteht **allgemeiner Bombenblindgängerverdacht** aufgrund eines **Bombentrichters.**

Kartenblatt
1 von 1



Koordinatensystem:
ETRS 1989 UTM Zone 32N
Projektion: Transverse Mercator
Datum: ETRS 1989
Einheit: Meter

Maßstab: 1:1.500

Kartenersteller:in - Krüger - Hamburg, den 18.11.2025



Feuerwehr Hamburg
Gefahrenerkundung Kampfmittelverdacht (GEKV)
Billhorner Deich 96 - 20539 Hamburg
Tel: +49 40 428 51 - 4115
E-Fax: +49 40 42 79 - 51 029

Lageplan nur in Verbindung mit der Stellungnahme gültig.



Freie und Hansestadt Hamburg
Behörde für Inneres und Sport
Gefahrenerkundung Kampfmittelverdacht (GEKV)

Lageplan zur Stellungnahme
BIS/F046 - 25/05664_1

Antrag auf Gefahrenerkundung / Luftbildauswertung